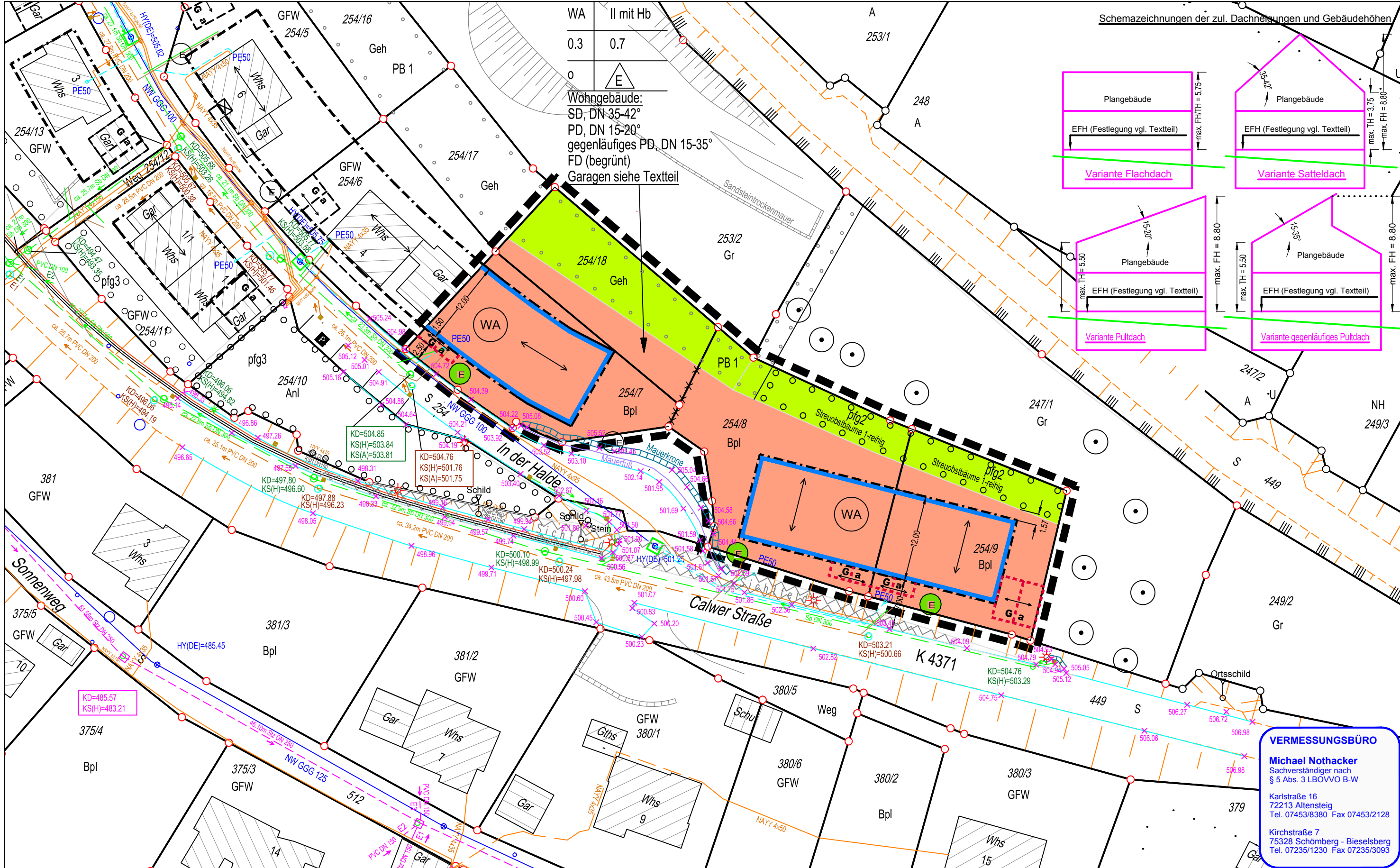


Kreis: Calw  
 Stadt / Gemeinde: Altensteig  
 Gemarkung: Berneck

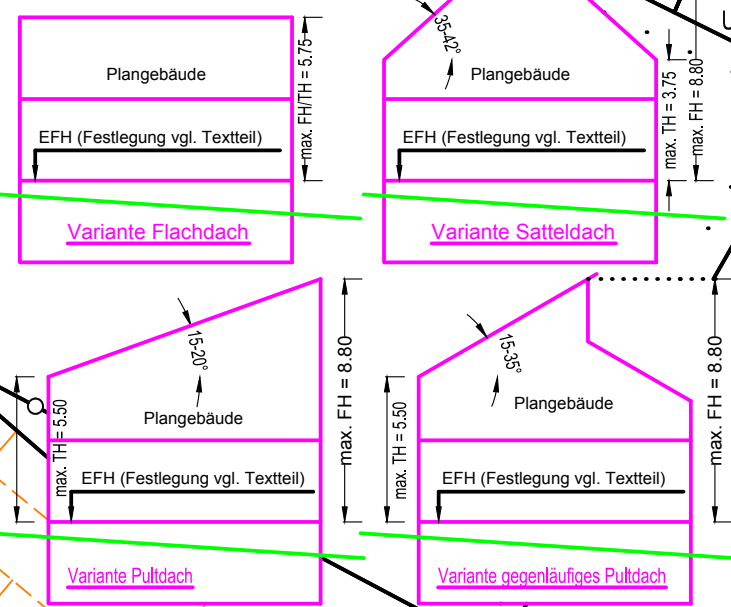


# Bebauungsplan "Halde II - 1.Änderung"

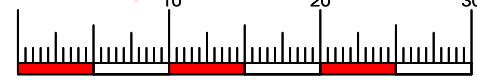


WA II mit Hb  
 0.3 0.7  
 0  $\triangle$  E  
 Wohngebäude:  
 SD, DN 35-42°  
 PD, DN 15-20°  
 gegenläufiges PD, DN 15-35°  
 FD (begrünt)  
 Garagen siehe Textteil

Schemazeichnungen der zul. Dachneigungen und Gebäudehöhen



Maßstab 1:500



Unterirdische Anlagen, Versorgungsleitungen u. dgl. innerhalb des Baugrundstücks sind nicht dargestellt. Sie müssen bei den zuständigen Stellen erhoben werden.

Die Darstellung entspricht dem Liegenschaftskataster, Abweichungen gegenüber dem Grundbuch sind möglich.

Gefertigt:  
 Altensteig, den 25.02.13

**VERMESSUNGSBÜRO**  
 Michael Nothacker  
 Sachverständiger nach § 5 Abs. 3 LBOVVO B-W  
 Karlstraße 16  
 72213 Altensteig  
 Tel. 07453/8380 Fax 07453/2128  
 Kirchstraße 7  
 75328 Schömberg - Bieselsberg  
 Tel. 07235/1230 Fax 07235/3093

*Michael Nothacker*